

SKUEV0190 SLANÁ VODA

B 9 - SLANÁ VODA

B 10 - RABČICKÉ BORY

RABČICE

POLSKO

CENTRUM

VTÁČIE ÚZEMIE NATURA 2000 V CELOM KATASTRĽ OBCE RABČICE

CELÉ KATASTRÁLNE ÚZEMIE JE V CHRÁNENENEJ ZÓNE "D" S 2. STUPNOM OCHRANY

GENOFONDOVÉ PLOCHY ALÚVIA ZÁHORANKY

INTRAKTÍVNE PRVKY

VTÁČIE ÚZEMIE NATURA 2000 V CELOM KATASTRĽ OBCE RABČICE

CELÉ KATASTRÁLNE ÚZEMIE JE V CHRÁNENENEJ ZÓNE "D" S 2. STUPNOM OCHRANY

**LEGENDA**

- |      |       |                                                             |
|------|-------|-------------------------------------------------------------|
| STAV | NÁVRH |                                                             |
|      |       | ŠTÁTNA HRANICA                                              |
|      |       | HRANICA KATASTRA OBCE                                       |
|      |       | HRANICA KATASTRA OBCE                                       |
|      |       | VODNÁ PLOCHA A TOKY                                         |
|      |       | MOKRADE SLATINY RAŠELINISKÁ                                 |
|      |       | CHRÁNENÉ ZÓNY "B" SO 4. STUP. OCHRANY                       |
|      |       | SKUEV0190 - SLANÁ VODA navrhované územia európskeho významu |
|      |       | VTÁČIE ÚZEMIA NATURA 2000                                   |
|      |       | GENOFOND. PLOCHY ALÚVIA ZÁHORANKY                           |
|      |       | ZASTAVANÉ ÚZEMIE                                            |
|      |       | INTERAKTÍVNE PRVKY                                          |
|      |       | BIOKORIDOR NADREGIONÁLNEHO VÝZNAMU                          |
|      |       | TERESTRICKÝ BIOKORIDOR REGIONÁLNY                           |
|      |       | TERESTRICKÝ BIOKORIDOR MIESTNY                              |
|      |       | BIOKORIDORY MIESTNE                                         |
|      |       | LESY                                                        |
|      |       | ORNÁ PÓDA                                                   |
|      |       | LÚKY A PASIENKY (TTP)                                       |
|      |       | OSTATNÁ PLOCHA                                              |
|      |       | KRYTÝ MELIORAČNÝ KANÁL                                      |

**STRESOVÉ FAKTORY**

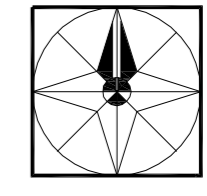
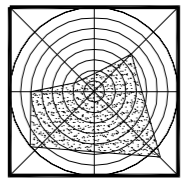


- |  |  |                                                                   |
|--|--|-------------------------------------------------------------------|
|  |  | STĹPY EL. VEDENIA S VODOROV. USPORIADANÍM VODIČOV                 |
|  |  | LÍNOVÉ BARIÉRY (hlavné cesty)                                     |
|  |  | LÍNOVÉ BARIÉRY (poľné cesty)                                      |
|  |  | PLOŠNÉ BARIÉRY (existujúca zástavba)                              |
|  |  | KOLÍZNE BODY (miesta, kde pôsobia dva a viaceré stresové faktory) |

**STUPNE EKOLOGICKEJ STABILITY**

- |  |                                                                    |
|--|--------------------------------------------------------------------|
|  | 0 PLOCHY EKOLOG. VÝZNAMNE NESTABILNÉ (zastav. územie, komunikácie) |
|  | 1 PLOCHY EKOLOG. MÁLO STABILNÉ (orná pôda)                         |
|  | 2 PLOCHY EKOLOG. MÁLO STABILNÉ (orná pôda)                         |
|  | 3 PLOCHY EKOLOG. STABILNÉ (lúky pasienky)                          |
|  | 4 PLOCHY EKOLOG. STREDNE STABILNÉ (záhrady)                        |
|  | 5 PLOCHY EKOLOG. NAJSTABILNEJŠIE (lesy)                            |

**ÚZEMNÝ PLÁN OBCE RABČICE**

OCHRANA PRÍRODY A TVORBA KRAJINY + ÚSES M 1 : 10 000



**PRO ARCH**  
Poľná 11, Ružomberok

Názov výkresu: OCHRANA PRÍRODY A TVORBA KRAJINY + ÚSES

ÚZEMNÝ PÁN OBCE - ČISTOPIS  
Objednávateľ dokumentácie: OBECNÝ ÚRAD - RABČICE

AUTOR: Ing.arch.Konfálová Katarína  
Ing.arch.Hyrový Jozef

Odborná spolupráca: Ing. Galas Anton, Rečtorčíková Janka, Kolodziejski Karol,  
RNDr. Benová Alena, ing. arch. Boškovič Marianna

Dátum: JÚN 2008  
Mierka výkresu: 1:10 000  
Číslo výkresu: 6

Názov ÚPD: ÚZEMNÝ PLÁN OBCE RABČICE  
Schválil orgán: Obecna zastupiteľstvo obce Rabčice  
Číslo uznesenia: ...../2008  
Dátum uznesenia: ...../26.6.2008  
SLOVĽK Jozef  
Miestna úroveň Rabčice  
pečiatka